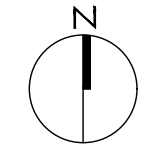












X = 83360
Y = 235.00



LEGENDA

-  Limite do terreno
-  Edifícios/Casas
-  Caminhos
-  Muro de Suporte
-  Vedação
-  Limite eucaliptos
-  Cota de soleira
-  Curva de nível mestra
-  Curva de nível secundária
-  Cotas

Levantamento Topográfico Georreferenciado Sistema de Referência:
PT-TM06/ETRS89 - European Terrestrial Reference System 1989

QUADRO DE ÁREAS
ÁREA TOTAL DE TERRENO - 10 711,48 m ²
ÁREA DO EDIFÍCIO 1 - 92,63 m ²
ÁREA DO EDIFÍCIO 2 - 79,18 m ²
ÁREA DO EDIFÍCIO 3 - 76,84 m ²
ÁREA DO EDIFÍCIO 4 - 32,13 m ²
ÁREA DE IMPLANTAÇÃO - 280,78 m ²
ÁREA BRUTA DE CONSTRUÇÃO - 280,78 m ²

X = 83360
Y = 55.00



PROJECTISTAS
JOÃO GÓES FERREIRA Nº 4482
GONÇALO TEIXEIRA Nº 5968
PEDRO BESSA Nº 5269



PORTUGAL
LG. DAS PALMEIRAS, 9
1050-168 LISBOA
TEL. 00351 21 303 12 80

MOÇAMBIQUE
AVENIDA 24 DE JULHO, 200 MAPUTO
TEL. 00258 21485288

GERAL@ENTREPLANOS.COM
WWW.ENTREPLANOS.COM

CLIENTE
TURISMO FUNDOS

PROJECTO
ANTIGO POSTO FISCAL
DE ALARES

LOCAL
SÍTIO DOS ALARES, ROSMANINHAL
IDANHA-A-NOVA

DESIGNAÇÃO
LEVANTAMENTO TOPOGRÁFICO

ESPECIALIDADE

DESENHO Nº
01

329_5LEVPLT01

ESCALA
1:500

DATA
FEVEREIRO 2020

FASE
LEV